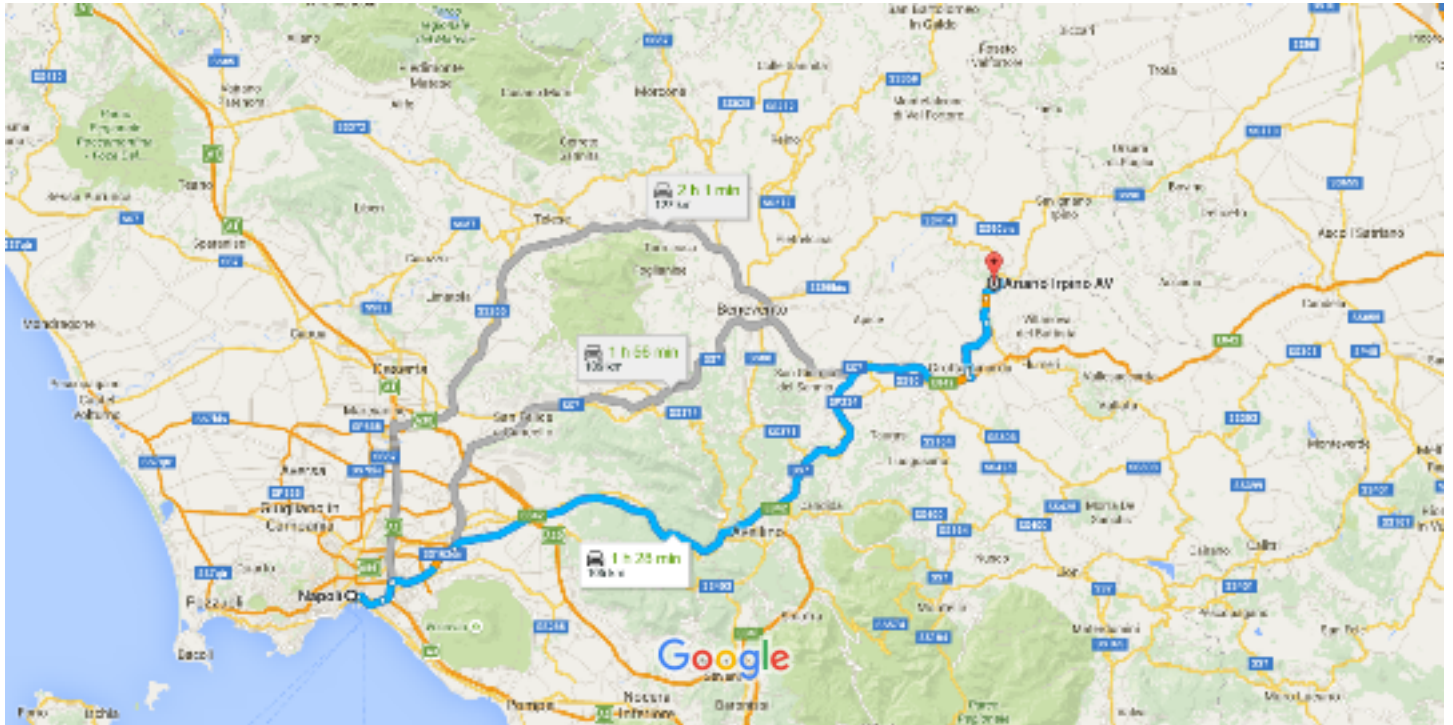




da Napoli a Ariano Irpino AV

In auto 105 km, 1 h 28 min



Dati cartografici ©2016 Google

10 km

Napoli

Prendi A3 da Via San Cosmo Fuori Porta Nolana e Via Galileo Ferraris

5 min (1,2 km)

- ↑ 1. Procedi in direzione sud da Corso Giuseppe Garibaldi verso Piazza Giuseppe Garibaldi
- ↶ 2. Svoltata a sinistra e prendi Via San Cosmo Fuori Porta Nolana
- ↶ 3. Svoltata tutto a sinistra e prendi Corso Arnaldo Lucci
- 📍 4. Alla rotonda prendi la 1^a uscita e prendi Via Galileo Ferraris
- ↗ 5. Svoltata leggermente a sinistra allo svincolo A3

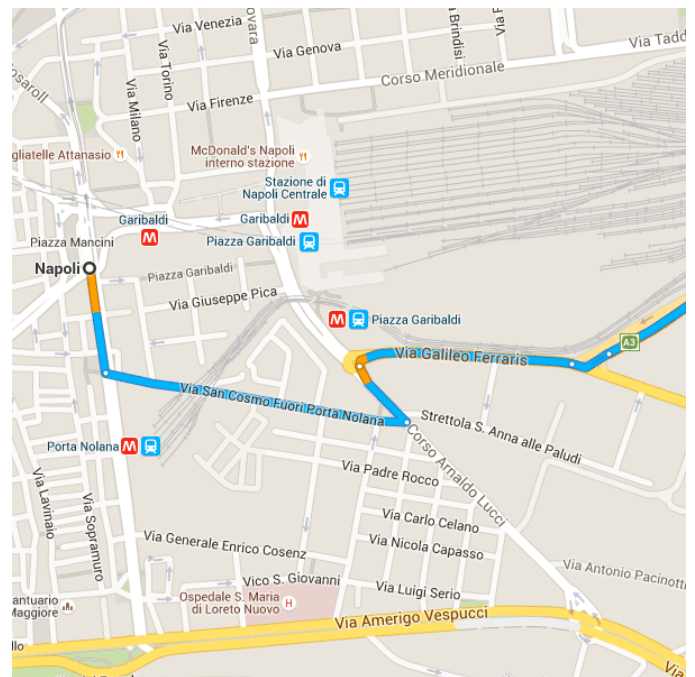
170 m

500 m

120 m

350 m

67 m

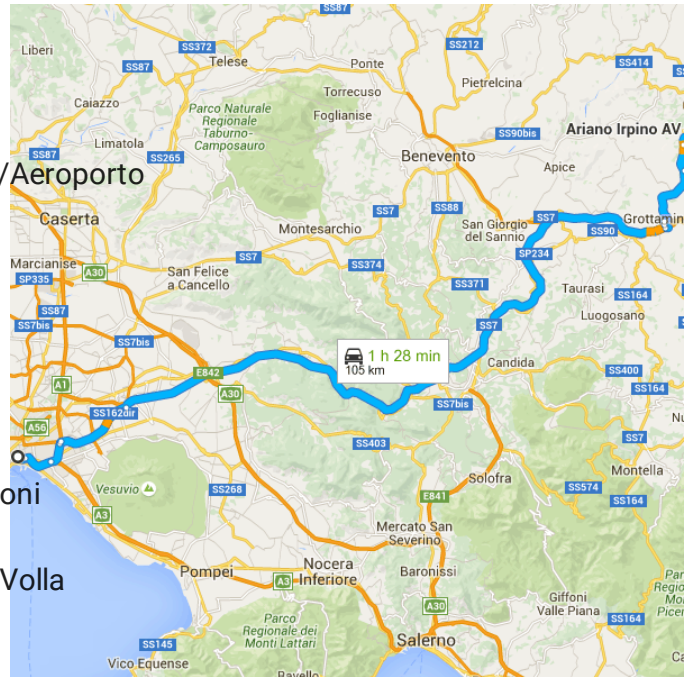


Guida da A16/E842 fino a Grottaminarda.

Prendi l'uscita Grottaminarda da A16/E842

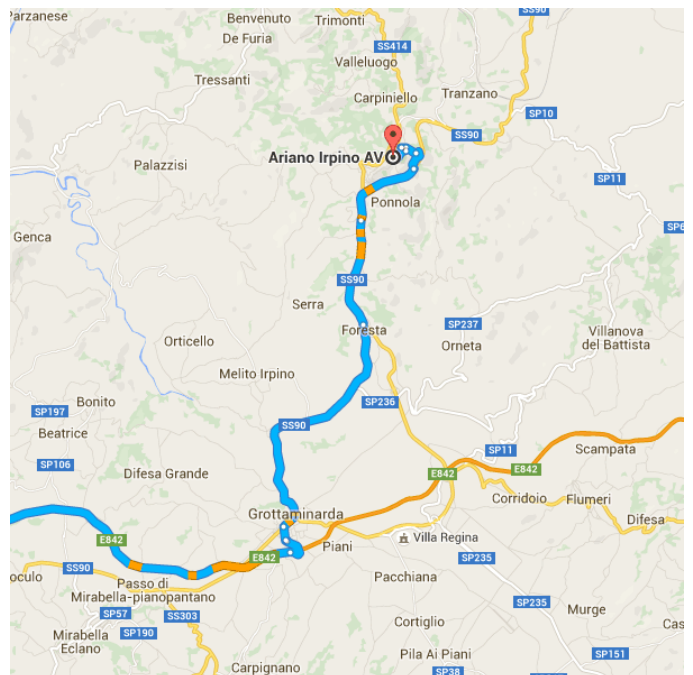
59 min (89,4 km)

- ↑ 6. Continua su A3
⚠ Strada a pedaggio parziale
3,2 km
- ↗ 7. Prendi l'uscita per A1/E45 verso Caserta/Roma/Avellino/Bari/Tangenziale/Aeroporto
⚠ Strada a pedaggio
2,3 km
- ↗ 8. Prendi l'uscita Napoli Centro Direzionale verso Napoli Centro Direzionale
⚠ Strada a pedaggio
160 m
- ↗ 9. Mantieni la destra al bivio, segui le indicazioni per SS162dir/Pomigliano/Cercola/Ottaviano/Volla ed entra in SS162dir
⚠ Strada a pedaggio parziale
8,2 km
- ↗ 10. Prendi l'uscita per A16/E842 verso Avellino/Bari/SA - Reggio C.
⚠ Strada a pedaggio parziale
74,7 km
- ↗ 11. Prendi l'uscita Grottamirarda verso Grottamirarda
⚠ Strada a pedaggio
750 m



Prendi SS90 in direzione di Via Albanese a Ariano Irpino

- ↙ 12. Svolta a sinistra verso Strada Provinciale 36/SP36 (indicazioni per Montella/Taurasi/S. Angelo dei L./Paternopoli/Gesualdo/Frigento Centro/Bonito/Mirabella/Eclano)
⚠ Strada a pedaggio parziale
23 min (14,3 km)
78 m
- ↘ 13. Svolta a destra e prendi Strada Provinciale 36/SP36
350 m
- ↘ 14. Svolta a destra e prendi SS90
7,0 km
- ↙ 15. Svolta a sinistra per rimanere su SS90
2,9 km



-  16. Alla rotonda prendi la 1^a uscita e prendi Via Cardito/SS90
 Continua a seguire la SS90
2,2 km
-  17. Svolta a sinistra
700 m
-  18. Continua su Via Fontananuova
300 m
-  19. Svolta leggermente a sinistra e prendi Via Giacomo Matteotti
130 m
-  20. Svolta a sinistra verso Via Giulio Lusi
150 m
-  21. Svolta tutto a destra e prendi Via Giulio Lusi
350 m
-  22. Svolta a destra e prendi Via Castello
84 m
-  23. Continua su Via Albanese
22 m

Ariano Irpino AV

Queste indicazioni stradali servono solo per pianificare il viaggio. Le condizioni stradali e di esercizio potrebbero differire dai risultati delle mappe a causa di lavori in corso, traffico, meteo o altri eventi. Pianifica il tuo percorso considerando questi fattori. Rispetta la segnaletica stradale.

